

남 해 군

공보는 공문서로서의 효력을 갖습니다.

선 람	기 관 의 장



제745호 2023. 4. 25.(화)

고 시

남해군 고시 제2023-50호 하천관리청이 아닌 자의 하천공사 실시계획인가 고시 1

남해군 고시 제2023-51호 미조면(사향)권역단위 거점개발사업 부분 시행계획(1차) 고시 .. 6

남해군 고시 제2023-52호 군도7호선 도로구역 결정(변경) 및 지형도면고시 9

공 고

남해군 공고 제2023-553호 두모 자연재해위험개선지구 지정을 위한 행정예고 15

남해군 공고 제2023-555호 상신 자연재해위험개선지구 지정을 위한 행정예고 18

남해군 공고 제2023-556호 남해군 해수욕장 관리 조례 시행규칙안 입법예고 21

남해군 공고 제2023-557호 공인 등록 공고 29

남해군 공고 제2023-561호 오곡 자연재해위험개선지구 지정을 위한 행정예고 30

남해군 공고 제2023-567호 남해군 중소기업육성기금 설치 및 운용 조례 일부개정조례안
입법예고 33

남해군 공고 제2023-582호 공시송달(보상협의) 공고 36

회 람									
--------	--	--	--	--	--	--	--	--	--

발행 : 남해군

편집 : 기획조정실(860-3044, 행정 3044)

고 시

남해군 고시 제2023-50호

하천관리청이 아닌 자의 하천공사 실시계획인가 고시

하천법 제30조 및 같은 법 시행규칙 제15조 규정에 의거 하천관리청이 아닌 자의 하천공사 실시계획인가 사항을 아래와 같이 고시합니다.

2023년 4월 11일

남 해 군 수

1. 하천공사의 명칭 : 봉천 생태하천 복원사업

2. 하천공사 시행자의 명칭 및 주소

가. 시행자 : 경상남도 남해군수

나. 주 소 : 경상남도 남해군 남해읍 망운로 9번길 12

3. 하천공사의 목적 및 개요

가. 목적 : 본 과업은 남해군 남해읍 아산리, 서변리 일원 지방하천 봉천에 대하여 하천의 3대 기능인 치수, 이수, 환경기능을 갖는 생태복원형 하천을 조성함으로써 지역주민 삶의 질 향상 및 환경, 생태도시 이미지 제고에 그 목적이 있음.

나. 사업개요

- 생태하천 복원 L=1.23km, 자연형(여울형)낙차공 8개소, 목교설치 2개소, 징검다리 3개소, 생태탐방로(흙콘크리트포장, 테크로드) L=1,03km, 생태학습장 3개소 등

4. 하천공사 시행지역의 위치 : 남해군 남해읍 아산리, 서변리 일원
5. 하천공사의 기간 : 2023. 4. ~ 2024. 12.
6. 수용 또는 사용하려는 토지 등의 소재지·지번·지목·면적, 토지 등의 관한 소유권 외의 권리의 명세와 그 소유자 및 소유자 외의 권리자의 성명 및 주소 : [붙임]
7. 실시설계도서 : 남해군청 재난안전과 하천관리팀 비치
8. 기타사항 : 기타 자세한 내용은 사업시행기관인 남해군 재난안전과 하천관리팀(☎ 055-860-3493)로 문의하시기 바랍니다.

[붙임]

○ 수용되거나 사용할 토지의 세목조서

일련번호	소재지	지번 (원래지번)	지목	면적		토지소유자		관계인			비고
				공부상 면적 (㎡)	편입 면적 (㎡)	성명 또는 명칭	주소	성명 또는 명칭	주소	권리의 종류 및 내용	
1	남해군 아산리	1435	천	35,869	11,527	국 (국토교통부)					
2	남해군 아산리	1002-4	천	20	20	경상남도					
3	남해군 아산리	1002	답	278	18	박**	서울 은평구 연서로 **가길 **.*				
4	남해군 아산리	1002-3	천	49	49	경상남도					
5	남해군 아산리	1001-1	답	257	40	오**	경상남도 남해군 서면 서상리 ***				
6	남해군 아산리	1001-6	천	49	49	경상남도					
7	남해군 아산리	1000	답	733	117	김**	경상남도 남해군 남해읍 회전로 **번길 **				
8	남해군 아산리	1000-1	천	374	374	경상남도					
9	남해군 아산리	999-1	천	38	38	경상남도					
10	남해군 아산리	1441	도	499	32	국 (국토교통부)					
11	남해군 아산리	990	답	198	39	김**	경상남도 남해군 남해읍 아산리 **.*				
12	남해군 아산리	990-1	천	162	162	경상남도					
13	남해군 아산리	1440	구	3,064	16	국 (농림축산부)					
14	남해군 아산리	989-1	천	39	39	경상남도					
15	남해군 아산리	989	답	506	39	김**	경상남도 남해군 남해읍 아산리 **.*				
16	남해군 아산리	988	천	175	175	경상남도					
17	남해군 아산리	986	답	576	24	김**	경상남도 남해군 남해읍 아산리 ***				
18	남해군 아산리	986-1	천	148	148	경상남도					
19	남해군 아산리	985	답	526	526	5106226 -2*****	경기도 안양시 동안구 호계동 **.*				

남 해 군 공 보

(4) 제 745 호

2023년 4월 25일

일 련 번 호	소재지	지번 (원래 지번)	지 목	면적		토지소유자		관계인			비고
				공부상 면적 (㎡)	편입 면적 (㎡)	성명 또는 명칭	주소	성명 또는 명칭	주소	권리의 종류 및 내용	
20	남해군 아산리	313-4	답	97	97	남해군					
21	남해군 아산리	313-1	천	683	17	김**	경상남도 남해군 남해읍 아산리 ***_*				
22	남해군 아산리	313-3	도	17	11	남해군					
23	남해군 아산리	1434	도	198	8	국 (국토교통부)					
24	남해군 아산리	316-1	대	4,210	93	(주)신흥**	대구광역시 북구 칠성동 *가 ***_**				
25	남해군 아산리	332-11	답	116	9	장**	경상남도 남해군 남해읍 아산리 ***				
이**	남해군 서변리										
장**	남해군 서변리										
장**	남해군 서변리										
26	남해군 아산리	330	답	703	6	김**	부산광역시 부산진구 가야동 ***_*				
27	남해군 아산리	329	도	86	86	정** 외 1인	남변동 ***, 북변동 ***				
28	남해군 아산리	1433	도	1,601	9	국 (국토교통부)					
29	남해군 아산리	900-1	천	301	139	경상남도					
30	남해군 아산리	900-3	천	73	73	경상남도					
31	남해군 아산리	1436	도	2,154	60	국 (국토교통부)					
32	남해군 아산리	946-3	천	146	146	경상남도					
33	남해군 아산리	946-2	천	393	393	경상남도					
34	남해군 아산리	962-1	천	169	169	경상남도					
35	남해군 아산리	962-2	천	116	116	경상남도					
36	남해군 아산리	963-1	천	71	71	경상남도					
37	남해군 아산리	319-4	천	179	179	경상남도					
38	남해군 아산리	319-5	천	29	29	경상남도					
39	남해군 아산리	318-1	답	14	14	(주)신흥**	대구광역시 북구 칠성동 *가 ***_**				

남 해 군 공 보

일 련 번 호	소재지	지번 (원래 지번)	지 목	면적		토지소유자		관계인			비고
				공부상 면적 (㎡)	편입 면적 (㎡)	성명 또는 명칭	주소	성명 또는 명칭	주소	권리의 종류 및 내용	
40	남해군 아산리	1436-2	도	291	27	국 (국토교통부)					
41	남해군 아산리	425-1	답	165	16	이**	부산광역시 해운대구 좌동 **** 해운대 ***_****				
42	남해군 아산리	424	천	436	436	남해군					
43	남해군 서변리	327-1	전	36	36	장**	북변동 ***_*				
44	남해군 서변리	327-3	전	176	176	남해군					
45	남해군 서변리	329-3	전	41	41	남해군					
46	남해군 서변리	328	전	109	109	이**	경상남도 남해군 남해읍 서변리 **_*				
47	남해군 서변리	328-1	천	127	127	남해군					
48	남해군 서변리	333	천	499	499	김**	북변동 ***				
49	남해군 서변리	490	도	4,484	35	국 (기획재정부)					
50	남해군 서변리	283-9	답	97	34	박**	경상남도 남해군 남해읍 망운로 **번 가길 **_**				
51	남해군 서변리	342-1	천	40	40	경상남도					
52	남해군 서변리	341-1	천	128	128	경상남도					
53	남해군 서변리	271	답	378	378	김**	부산광역시 해운대구 재송동 ****_**				
54	남해군 서변리	272-2	답	86	86	박**	경상남도 남해군 남해읍 망운로 **가길 **				
55	남해군 서변리	491	천	23,653	3,824	국 (국토교통부)					
계				85,662	21,149						

남해군 고시 제2023-51호

미조면(사항)권역단위 거점개발사업 부분 시행계획(1차) 고시

미조면(사항) 권역단위 거점개발사업에 대하여 「농어촌정비법」 제59조 및 같은법 시행령 제82조, 「일반농산어촌개발사업 시행지침」에 의하여 부분 시행계획(1차)을 고시합니다.

2023년 4월 13일

남 해 군 수

1. 사업의 명칭 : 미조면(사항)권역단위 거점개발사업
2. 사업 목적 : 어촌지역의 자원을 활용하여 어촌만의 특색을 부각시킬 수 있는 테마 설정 및 관광지 조성으로 어촌지역 활력 제고 및 소득 증대를 목적으로 함
3. 위 치 : 남해군 미조면 미조리 일원(사항마을)
4. 사업 기간 : 2020년 ~ 2023년(4년간)
5. 총 사업비 : 9,997백만원(국비6,997, 지방비3,000) *자부담 71별도
6. 사업 시행자 : 남해군수(위·수탁 : 한국농어촌공사)


7. 사업 개요

- 기초생활기반
 - 사항문화단지
 - 복지시설개선 : 사항마을회관 및 복지회관 개보수
- 지역경관개선
 - 사항 이야기길 조성, 사항 전망공원, 사항 오색골목조성, 지붕경관 정비
- 지역역량강화
 - 교육, 홍보, 지역활성화, 경영지원 등

8. 시행계획 열람 장소 : 관련자료는 남해군청 경제과(지역개발팀, 055-860-3614)에 비치하였으니, 이해관계인은 열람하시기 바랍니다.

기능별 사업비 내역 및 부분 승인 사업

1차시행
계획승인



1차시행계획
조건부 승인



사업내용		사업비(백만원)			검토내용 및 승인여부
		기본계획	시행계획	증감	
총계		10,030 <33>	10,068 <71>	증 38 <38>	◦ 자부담분 증가
기초생활기 반확충	소 계	6,164	6,101	감 63	
	사향문화단지	5,745	5,682	감 63	◦ 대체부지 협의 중
	복지시설개선	419	419	-	◦ 승인
지역경관 개선	소 계	1,932	1,995	증 63	
	사향이야기길 조성	624	721	증 97	◦ 승인
	사향 전망공원 조성	326	271	감 55	◦ 승인
	사향 오색골목 조성	684	293	감 391	◦ 승인
	지붕경관 정비	298 <33>	710 <71>	증 412 <38>	◦ 시행계획 조건부 승인 *자부담 입금 후 사업시행
지역역량 강화	소 계	830	830	-	-
	교육	409	409	-	◦ 승인
	홍보/마케팅	96	96	-	
	컨설팅	108	108	-	
	정보화	217	217	-	
부대비용	1,071	1,071	-		
	기본계획비, 세부설계비, 공사감리비 등	1,071	1,071	-	◦ 향후 시행계획 협의 (설계등 완료시)

남해군 고시 제2023-52호

군도7호선 도로구역 결정(변경) 및 지형도면고시

경상남도 남해군 상주면 상주리·양아리 일원에 위치한 대량지구, 상주지구 군도7호선 정비공사에 대하여 「도로법」 제25조 및 같은 법 시행규칙 제6조에 따라 도로구역 결정(변경)하고, 「국토의 계획 및 이용에 관한 법률」 제30조에 따른 군관리계획 결정(변경), 같은 법 제88조에 따른 실시계획 인가, 같은 법 제32조 및 「토지이용규제 기본법」 제8조에 따른 지형도면을 고시합니다.

2023년 4월 18일

남 해 군 수

1. 도로구역 결정(변경) 내용

구분	종류	노선 번호	노선명	기점	종점	주요 통과지	총연장 (km)	비고
변경	군도	7	대량지구	상주면 상주리 산338-14	상주면 양아리 792-1	-	1.2	금회 공사구역
			상주지구	상주면 상주리 산302-14	상주면 상주리 산338-28	-	1.64	

※ 군도7호선(노선명: 두모~금양, 총 연장: 6.274km)

2. 도로구역 결정(변경)사유

- 급경사지 붕괴위험지역 정비사업 완료에 따른 도로구역 결정(변경)

3. 해당 도로공사의 사업시행기간 : 2021. 6 ~ 2023. 12

4. 수용 또는 사용할 토지의 세목 : 별첨1 참고

5. 도면의 열람기간 및 열람장소 : 실읍생략 (남해군 건설교통과 비치)

남해군관리계획(도로: 소로2-67호선) 결정(변경) 조서

□ 남해군관리계획(도로: 소로2-67호선) 결정(변경) 조서

가. 도로 결정(변경) 조서

구분	규모				기능	연장 (m)	기점	종점	사용 형태	주 요 경과지	최 초 결정일	비고
	등급	류별	번호	폭원 (m)								
기정	소로	2	67	8	보조 간선 도로	6,274	상주면 상주리 2207	상주면 양아리 산39-2	일반 도로	-	남해군고시 제2009-10호 (2009.02.02.)	군도 7호선
변경	소로	2	67	8	보조 간선 도로	6,274	상주면 상주리 2207	상주면 양아리 산39-2	일반 도로			

나. 도로 결정(변경) 사유서

변경전 도로명	변경후 도로명	변경 내용	결정(변경) 사유
소로2-67호선	소로2-67호선	○ 구역변경	○ 상주면 양아리, 상주리에 위치한 대량지구, 상주지구 급경사지 붕괴위험지역의 정비사업 실시설계 결과를 반영하여 「도로법」에 따른 도로구역 및 「국토의 계획 및 이용에 관한 법률」에 따른 군계획시설(도로)을 변경하고자 함

남해군계획시설(도로: 소로2-67호선) 실시계획인가 사항

1. 사업시행지의 위치 : 남해군 상주면 양아리 산388-12번지 일원

2. 사업의 종류 및 명칭

- 종 류 : 남해군계획시설사업(소로2-67호선) 정비공사
- 명 칭 : 대량지구 급경사지 붕괴위험지역 정비공사

3. 사업의 면적 및 규모

- 대량지구 : B = 8.0m, L = 1,200m, A = 24,383㎡
- 상주지구 : B = 8.0m, L = 1,640m, A = 31,372㎡

4. 사업시행자의 주소 및 성명

- 주 소 : 경남 남해군 남해읍 망운로9번길 12
- 성 명 : 남해군수

5. 사업의 착수 및 준공 예정일

- 사업의 착수 예정일 : 2021년 6월
- 사업의 준공 예정일 : 2023년 12월

6. 수용 또는 사용할 토지 또는 건물의 소재지·지번·지목 및 면적, 소유권과 소유권 외의 권리의 명세 및 그 소유자·권리자의 성명·주소 : 별첨1 참고

7. 관계도서 : 실음생략(남해군청 건설교통과에 비치)

<별첨1> 수용 또는 사용할 토지조서 소유권 및 그 밖의 권리명세서

남 해 군 공 보

(12) 제 745 호

2023년 4월 25일

■ 별첨1 : 수용 또는 사용할 토지의 소재지·지번·지목 및 면적
소유권과 소유권외의 권리의 명세 및 그 소유자·권리자의 성명·주소

1) 대량지구

번호	위치	지번	지목	면적 (㎡)	면입 면적 (㎡)	토 지 소 유 자		비고
						성명	주소	
계				92,096	24,383			
1	상주면 상주리	산234-3	도로	2,118	99	국토교통부		
2	"	산338-14	도로	2,050	138	박*현	서울특별시 은평구 연서로*나길 **	
3	"	산341-1	임야	235	235	조*신	서울 동대문구 장안동 ***	
4	상주면 양아리	785-3	전	156	156	박*봉	***	
5	"	786-6	전	1,326	228	전*복	경기도 수원시 장안구 만석로 **	
6	"	786-8	전	337	337	정*원	경상남도 남해군 상주면 양아로 ***	
7	"	788	전	307	307	김*수	부산 사하구 다대동 **	
8	"	788-1	전	671	671	정*호	대구 달성군 현풍면 현풍중앙로**길 **	
9	"	790-3	전	86	86	전*원	***	
10	"	792-1	전	1,425	900	김*수	부산 남구 민락동 ****	
11	"	792-3	도로	258	258	김*수	전남 여수시 고소동 ****	
12	"	792-6	전	182	182	박*국	경상남도 김해시 김해대로 ****번길**	
13	"	산292-4	임야	95	95	박*기	경상남도 김해시 외동 *****	
14	"	산294-3	임야	413	413	전*우	***	
15	"	산305-1	임야	56,231	483	박*오	부산광역시 중구 영주동 ***	
16	"	산305-7	임야	1,216	1,216	김*순	경기도 수원시 권선구 세류동 ***	
17	"	산306-4	임야	1,725	1,725	정*원	***	
18	"	산310-4	임야	49	49	김*수	***	
19	"	산312-1	임야	2,477	2,477	하*숙	경기도 부천시 원미구 상동 ***	
20	"	산314-1	임야	3,439	3,439	박*호	부산광역시 부산진구 양정동 ****	
21	"	산315-1	임야	377	377	박*수	김해시 봉황동 ***	
22	"	산315-2	임야	294	294	박*수	김해시 봉황동 ***	
23	"	산316-1	임야	179	179	박*선		
24	"	산316-2	임야	1,873	1,873	박*선		
25	"	산317-2	임야	2,083	882	하*순	***	
26	"	산317-4	임야	1,190	199	하*열	경상남도 거제시 연초면 죽서길 **	
27	"	산317-8	임야	2,402	2,402	하*남	***	
28	"	산318-7	도로	1,955	46	국토교통부		
29	"	산334-1	도로	2,086	51	남해군		
30	"	산334-3	도로	624	349	남해군		
31	"	산334-5	임야	4,237	4,237	학*****원	상주리 ****	

2) 상주지구

번호	위치	지번	지목	면적 (㎡)	편입 면적 (㎡)	토 지 소 유 자		비고
						성명	주소	
계				173,437	31,372			
1	상주면 상주리	1998-3	답	203	203	서*철	경상남도 진주시 하대동 ***-**	
2	"	1998-6	도로	125	2	권*익	***	
3	"	1998-7	도로	197	196	권*익	***	
4	"	1998-10	답	413	413	민*연	진주시 상봉동 *****	
5	"	산302-14	임야	590	410	권*일	경기 안양시 동안구 평촌동 ***-*	
6	"	산304-6	도로	317	148	남해군		
7	"	산304-8	임야	780	780	석*수	서울시 동작구 대방동 **-**	
8	"	산305	임야	18,182	995	전*영	서울특별시 서초구 효령로 ***	
9	"	산305-1	임야	98	89	이*춘	***-*	
10	"	산305-2	도로	937	726	남해군		
11	"	산305-4	도로	268	261	남해군		
12	"	산307	임야	3,801	42	김*권	부산 남구 망미동 ****-*	
13	"	산307-4	도로	791	631	김*권	부산 남구 망미동 ****-*	
14	"	산307-6	도로	276	276	김*권	부산 남구 망미동 ****-*	
15	"	산307-7	임야	767	767	김*권	부산 남구 망미동 ****-*	
16	"	산312-1	임야	5,639	130	김*연	경기도 화성시 효행로 **-**	
17	"	산312-2	임야	17,055	513	김*	충청남도 천안시 서북구 두정동 ***-*	
18	"	산312-5	도로	1,705	24	김*완	****	
19	"	산312-7	도로	1,847	2	남해군		
20	"	산312-10	도로	690	527	남해군		
21	"	산312-11	도로	277	277	남해군		
22	"	산312-17	임야	3,037	3,037	김*연	경기도 화성시 효행로 **-**	
23	"	산312-18	임야	1,703	1,703	김*	충청남도 천안시 서북구 두정동 ****-*	
24	"	산317	임야	9,270	100	최*세	부산광역시 금정구 남산동 *****	
25	"	산317-1	임야	19,252	28	최*만	****	
26	"	산317-3	도로	508	508	오*성	경기도 안양시 만안구 안양로 ***번길 **	
27	"	산317-4	도로	510	510	최*만	****	
28	"	산317-7	임야	778	778	최*세	부산광역시 금정구 남산동 ****-**	
29	"	산317-8	임야	1,019	1,019	최*만	****	
30	"	산325	임야	20,943	2,713	오*근	경기도 수원시 팔달구 매탄동 ****-*	
31	"	산325-1	도로	2,095	250	남해군		
32	"	산325-3	도로	230	230	남해군		
33	"	산326-9	도로	833	833	박*아	부산 금정구 구서동 ***-**	
34	"	산326-11	도로	33	33	남해군		
35	"	산327-1	임야	4,464	300	최*진	****	

번호	위치	지번	지목	면적 (㎡)	편입 면적 (㎡)	토 지 소 유 자		비고
						성명	주소	
계				173,437	31,372			
36	"	산327-2	임야	6,973	511	김*영	경상남도 남해군 상주면 상주로**번길 **	
37	"	산327-7	도로	114	114	김*영	경상남도 남해군 상주면 상주로**번길 **	
38	"	산327-10	임야	688	688	최*진	****	
39	"	산327-11	임야	1,117	1,117	김*영	경상남도 남해군 상주면 상주로**번길 **	
40	"	산328-1	임야	20,852	137	강*순	부산광역시 금정구 금강로 ***	
41	"	산328-3	임야	10,503	88	강*순	부산광역시 금정구 금강로 ***	
42	"	산328-8	도로	730	730	박*영	****	
43	"	산328-9	임야	957	957	박*영	****	
44	"	산328-12	임야	435	435	강*순	부산광역시 금정구 금강로 ***	
45	"	산328-13	임야	224	224	강*순	부산광역시 금정구 금강로 ***	
46	"	산337-3	도로	141	141	남해군		
47	"	산337-5	임야	1,535	1,535	정*문	****	
48	"	산338-4	임야	4,147	65	정*권		
49	"	산338-16	도로	78	78	남해군		
50	"	산338-18	도로	285	285	남해군		
51	"	산338-19	도로	363	363	박*현	서울특별시 은평구 연서로*나길 **	
52	"	산338-26	임야	529	520	정*태	경상남도 양산시 신기서길 **	
53	"	산338-27	임야	2,191	1,988	정*권		
54	"	산338-28	임야	1,942	1,942	박*현	서울특별시 은평구 연서로*나길 **	

공 고

남해군 공고 제2023-553호

두모 자연재해위험개선지구 지정을 위한 행정예고

『자연재해대책법』 제12조 같은법 시행령 제8조의 규정에 의거 “두모 자연재해위험개선지구” 지정에 대하여 「행정절차법」 제46조 및 「토지이용규제기본법」 제8조에 따라 지역주민들에게 미리 알려 주민의견을 청취하고자 다음과 같이 행정예고 하오니 의견이 있으시면 공람기간 내에 의견을 제출하여 주시기 바랍니다.

2023년 4월 17일

남 해 군 수

- 1. 목적 : 지형적인 여건 및 풍수해 영향에 의하여 재해가 발생하였거나 발생 우려가 있어 본 지역을 체계적으로 정비·관리하여 자연 재해로부터 주민의 생명과 재산을 보호하고자 자연재해위험개선지구를 지정하고자 함.
- 2. 행정예고 기간 : 2023. 4. 17. ~ 2023. 4. 30.(14일간)
- 3. 의견제출 기간 : 2023. 4. 17. ~ 2023. 4. 30.(14일간)
- 4. 공고방법 : 남해군청 홈페이지 및 읍·면 게시판 등
- 5. 관련근거
 - 자연재해대책법 제12조(자연재해위험개선지구의 지정 등) 및 같은 법 시행령 제8조(자연재해위험개선지구의 지정 등)
 - 행정절차법 제46조(행정예고) 같은법 시행령 제24조(행정예고의 대상)
 - 토지이용규제기본법 제8조(지역·지구등의 지정 등) 및 같은 법 시행령 제6조(주민의 의견청취)

6. 자연재해위험개선지구 지정 대상지

지구명	위치	지정개요			지정사유	비고
		유형	등급	면적(m ²)		
두모	남해군 상주면 양아리 1467-2 일원	해일 위험	나	58,934	하천과 바다가 만나는 지역으로서 태풍 내습시 해일로 인한 주거지 및 농경지가 침수 위험이 상존	

7. 지구지정 후 정비계획

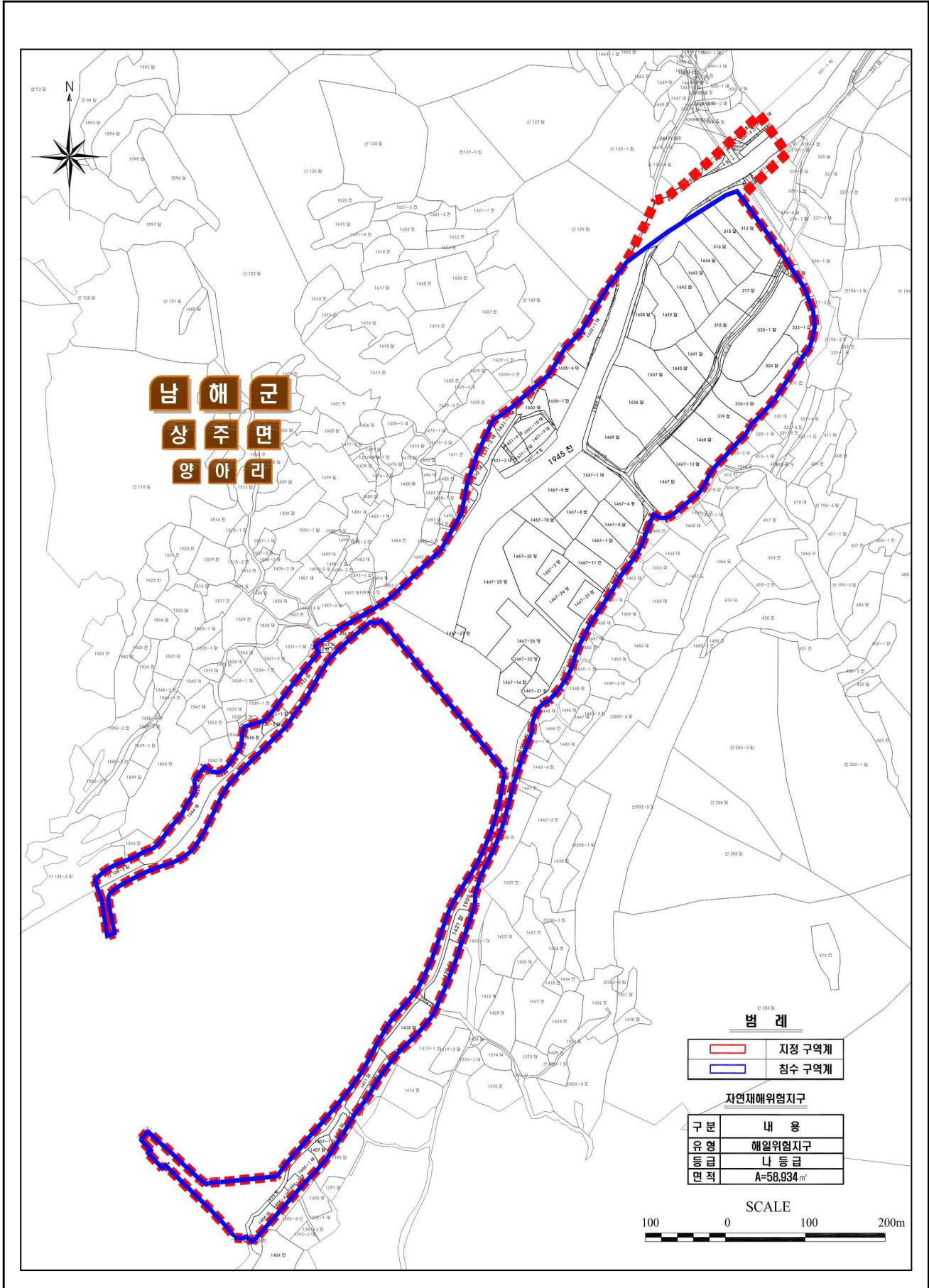
지구명	사업시기	사업예산 (백만원)	사업내용	비고
두모	2025년 ~2029년	21,013	- 축 제 L= 453m - 보 축 L= 398m - 교 량 재 가 설 2개소 - 방 파 제 연 장 L= 50m - 펌프장 설치 1개소 - 배수로정비 L= 695m	

※ 사업시기 및 내용은 현장여건, 사업예산 지원계획에 따라 변동될 수 있으며, 정비사업 완료 후 지구지정 해제 예정임

8. 의견제출

위 행정예고(공고)에 대하여 의견이 있는 기관·단체 또는 개인은 공고기간내에 아래와 같이 의견서를 작성하여 남해군청 재난안전과로 방문, 또는 우편등의 방법으로 제출하여 주시기 바랍니다.

- 가. 행정예고 사항에 대한 의견 (찬·반 의견 및 사유)
- 나. 의견제출자의 성명 (단체의 경우 단체명과 대표자), 주소, 전화번호 등
- 다. 기타 필요사항 등
- 라. 문의 및 의견제출 안내
 - 우편 : 경상남도 남해군 남해읍 망운로9번길 12 남해군청 재난안전과
 - 전화 : 055) 860-3294
- 마. 제출기한 내에 의견서가 없을 때에는 의견이 없는 것으로 간주함.



남해군 공고 제2023-555호

상신 자연재해위험개선지구 지정을 위한 행정예고

『자연재해대책법』 제12조 같은법 시행령 제8조의 규정에 의거 “상신 자연재해위험 개선지구” 지정에 대하여 「행정절차법」 제46조 및 「토지이용규제기본법」 제8조에 따라 지역주민들에게 미리 알려 주민의견을 청취하고자 다음과 같이 행정예고 하오니 의견이 있으시면 공람기간 내에 의견을 제출하여 주시기 바랍니다.

2023년 4월 17일

남 해 군 수

1. 목적 : 지형적인 여건 및 풍수해 영향에 의하여 재해가 발생하였거나 발생 우려가 있어 본 지역을 체계적으로 정비·관리하여 자연 재해로부터 주민의 생명과 재산을 보호하고자 자연재해위험개선지구를 지정하고자 함.
2. 행정예고 기간 : 2023. 4. 17. ~ 2023. 4. 30.(14일간)
3. 의견제출 기간 : 2023. 4. 17. ~ 2023. 4. 30.(14일간)
4. 공고방법 : 남해군청 홈페이지 및 읍·면 게시판 등
5. 관련근거
 - 자연재해대책법 제12조(자연재해위험개선지구의 지정 등) 및 같은 법 시행령 제8조(자연재해위험개선지구의 지정 등)
 - 행정절차법 제46조(행정예고) 같은법 시행령 제24조(행정예고의 대상)
 - 토지이용규제기본법 제8조(지역·지구등의 지정 등) 및 같은 법 시행령 제6조(주민의 의견청취)

6. 자연재해위험개선지구 지정 대상지

지구명	위치	지정개요			지정사유	비고
		유형	등급	면적(m ²)		
상신	남해군 창선면 상신리 240 일원	침수 위험	나	41,206	홍수시 통수단면 및 제방여유고 부족 하천 인근 제내지측에 주거지 및 농경 지가 존재하여 침수 위험이 상존	

7. 지구지정 후 정비계획

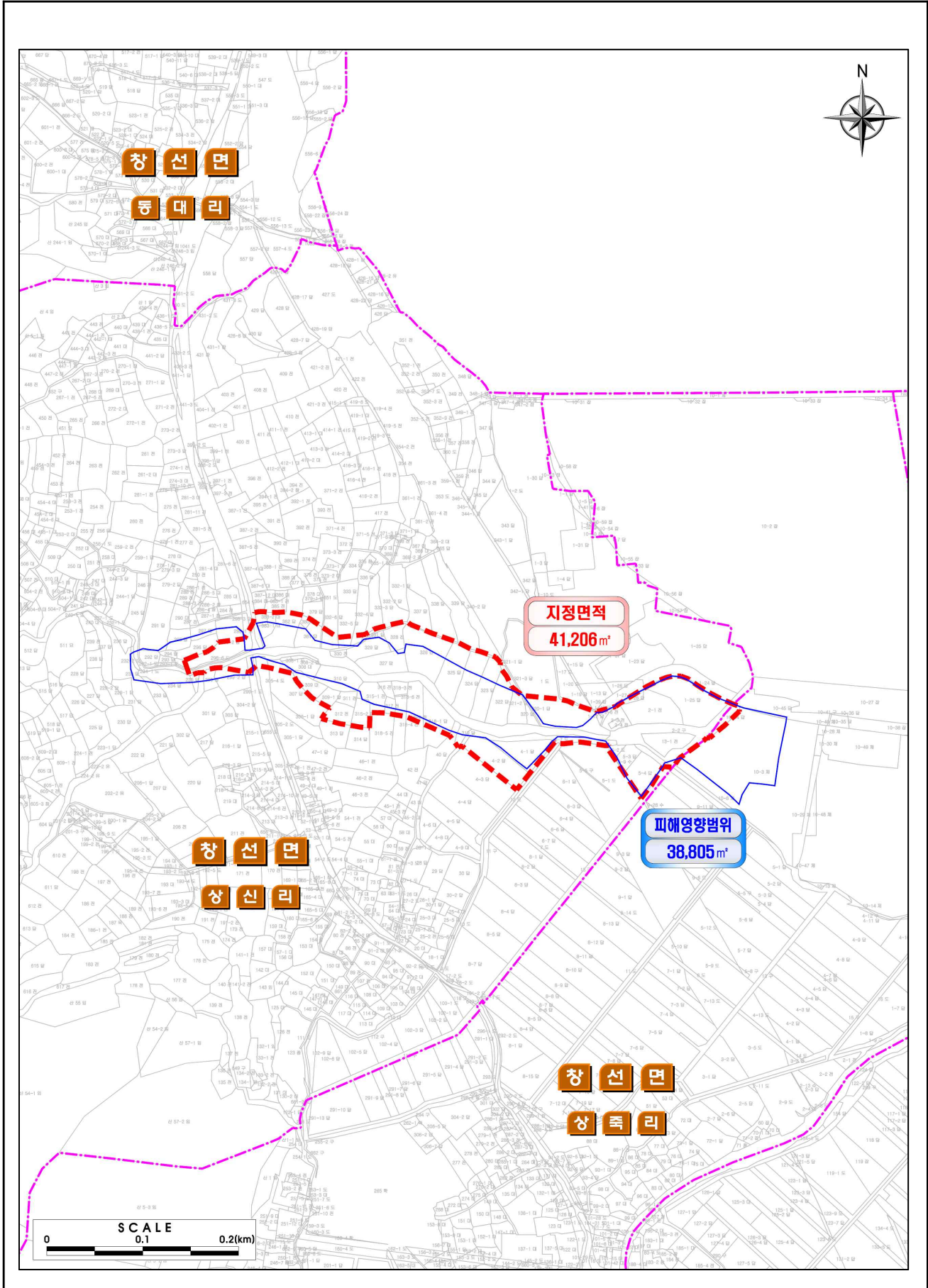
지구명	사업시기	사업예산 (백만원)	사업내용	비고
상신	2025년 ~2029년	10,752	- 축제 / 보축 : L=2,163m - 교 량 정 비 : 10 개소 - 보 및 낙차공 정비 : 4개소 - 배수구조물 재가설 : 5개소	

※ 사업시기 및 내용은 현장여건, 사업예산 지원계획에 따라 변동될 수 있으며, 정비사업 완료 후 지구지정 해제 예정임.

8. 의견제출

위 행정예고(공고)에 대하여 의견이 있는 기관·단체 또는 개인은 공고기간내에 아래와 같이 의견서를 작성하여 남해군청 재난안전과로 방문, 또는 우편등의 방법으로 제출하여 주시기 바랍니다.

- 가. 행정예고 사항에 대한 의견 (찬·반 의견 및 사유)
- 나. 의견제출자의 성명 (단체의 경우 단체명과 대표자), 주소, 전화번호 등
- 다. 기타 필요사항 등
- 라. 문의 및 의견제출 안내
 - 우편 : 경상남도 남해군 남해읍 망운로9번길 12 남해군청 재난안전과
 - 전화 : 055) 860-3294
- 마. 제출기한 내에 의견서가 없을 때에는 의견이 없는 것으로 간주함.



남해군 공고 제2023-556호

남해군 해수욕장 관리 조례 시행규칙안 입법예고

「남해군 해수욕장 관리 조례 시행규칙」을 제정함에 있어 그 내용과 취지를 군민에게 미리 알려 의견을 듣고자 「행정절차법」 제41조에 따라 다음과 같이 공고합니다.

2023년 4월 13일

남 해 군 수

1. 자치법규명 : 「남해군 해수욕장 관리 조례 시행규칙」

2. 개정이유

남해군 해수욕장 내 편의시설 등의 사용료를 조례의 위임 범위 내에서 합리적인 금액으로 명문화하여 해수욕장 관광지 물가 안정을 선도하고, 국민의 저렴한 공공 시설 이용을 통한 해수욕장 활성화에 기여하고자 함.

3. 주요내용

- 가. 해수욕장별 시설사용료 신설
- 나. 해수욕장 사용료를 비수기·성수기, 평일·주말 등으로 세분화

4. 의견제출

- 가. 의견제출기간 : 2023년 5월 3일까지
- 이 자치법규의 개정안에 대하여 의견이 있는 기관·단체 또는 개인은 2023년 5월 3일까지 다음 사항을 기재한 의견서를 남해군수에게 제출하여 주시기 바랍니다.

- 1) 입법예고사항에 대한 의견서(찬·반여부와 그 사유 및 대안)
- 2) 성명(단체인 경우 단체명과 대표자 성명), 주소 및 전화번호
- 3) 기타 참고사항 등

나. 의견 제출처

- 1) 주 소 : ☎52425, 남해군 남해읍 망운로9번길 12, 남해군청 해양발전과
- 2) 연락처 : 전화 055-860-3073, 팩스 055-860-3779

다. 의견제출 방법 : 서면, 전화, 팩스, 홈페이지, 직접 방문 등

5. 기 타

그 밖의 자세한 내용은 남해군청 해양발전과 해양레저팀(전화 055-860-3037)으로 문의하시기 바랍니다.

남해군 규칙 제 호

남해군 해수욕장 관리 조례 시행규칙안

제1조(목적) 이 조례는 「남해군 해수욕장 관리 조례」에서 위임한 사항과 그 시행에 필요한 사항을 규정함을 목적으로 한다.

제2조(해수욕장별 시설사용료) 조례 제11조제2항에 따른 해수욕장별 시설사용료는 별표와 같다.

부 칙

이 규칙은 공포한 날부터 시행한다.

(단위: 원)

○ 상주은모래비치

시설명	기준	비수기		성수기(7~8월)	
		평일	주말 (공휴일 포함)	평일	주말 (공휴일 포함)
야영장 (차박형- 하천방향)	8시간 (9사-17시 중)	15,000	20,000	/	/
	24시간	25,000 (연박 감경 시 20,000)	30,000 (연박 감경 시 25,000)	30,000 (연박 감경 시 25,000)	35,000 (연박 감경 시 30,000)
야영장 (차박형- 바다방향)	8시간 (9사-17시 중)	20,000	25,000	/	/
	24시간	30,000 (연박 감경 시 25,000)	35,000 (연박 감경 시 30,000)	35,000 (연박 감경 시 30,000)	40,000 (연박 감경 시 35,000)
샤워장	1인 1회	2,000			
어린이 놀이시설	30분	5,000			

※ 야영장의 평일/주말 구분은 체크 아웃되는 날을 기준으로 함.(24시간제: 체크인 14:00, 체크아웃 익일 12:00)
 ※ 야영장은 8시간제(당일제)의 경우, 24시간제(전일제) 예약이 없는 경우에 한하여 당일 현장 예약 등을 통하여 운영한다.

[별표]

(단위: 원)

○ 송정솔바람해변

시설명	기준	비수기		성수기(7~8월)	
		평일	주말 (공휴일 포함)	평일	주말 (공휴일 포함)
야영장 (차박형)	8시간 (9시~17시 중)	15,000	20,000	/	/
	24시간	25,000 (연박 감경 시 20,000)	30,000 (연박 감경 시 25,000)	30,000 (연박 감경 시 25,000)	35,000 (연박 감경 시 30,000)
야영장 (텐트형)	8시간 (9시~17시 중)	15,000	15,000	/	/
	24시간	15,000 (연박 감경 시 12,000)	20,000 (연박 감경 시 16,000)	20,000 (연박 감경 시 16,000)	25,000 (연박 감경 시 20,000)
샤워장	1인 1회	2,000			
코인샤워장	1회	500			

※ 야영장의 평일/주말 구분은 체크 아웃되는 날을 기준으로 함.(24시간제: 체크인 14:00, 체크아웃 익일 12:00)
 ※ 야영장은 8시간제(당일제)의 경우, 24시간제(전일제) 예약이 없는 경우에 한하여 당일 현장 예약 등을 통하여 운영한다.

(단위: 원)

○ 설리해수육장

시설명	기준	사 용 료	
평상	구분	당일(9시~17시)	전일(24시간)
	소형	20,000	30,000
	대형	30,000	50,000
샤워장	1인 1회	2,000	
코인샤워장	1인 1회	500	

* 평상 체크인 14:00, 체크아웃 익일 12:00

(단위: 원)

○ 두곡·월포해수욕장

시설명	기준	비수기		성수기(7~8월)	
		평일	주말 (공휴일 포함)	평일	주말 (공휴일 포함)
야영장 (데크/차막)	8시간 (9시~17시 중)	15,000	15,000	15,000	20,000
	24시간	15,000 (연박 감경 시 12,000)	20,000 (연박 감경 시 16,000)	20,000 (연박 감경 시 16,000)	25,000 (연박 감경 시 20,000)
샤워장	1인 1회	2,000			

※ 야영장의 평일/주말 구분은 체크 아웃되는 날을 기준으로 함.(24시간제: 체크인 14:00, 체크아웃 익일 12:00)
 ※ 야영장은 8시간제(당일제)의 경우, 24시간제(전일제) 예약이 없는 경우에 한하여 당일 현장 예약 등을 통하여 운영한다.

(단위: 원)

○ 사촌해수욕장

시설명	기준	비수기		성수기(7~8월)	
		평일	주말 (공휴일 포함)	평일	주말 (공휴일 포함)
야영장 (테크/차막)	8시간 (9시~17시 중)	15,000	15,000	15,000	20,000
	24시간	15,000 (연박 감경 시 12,000)	20,000 (연박 감경 시 16,000)	20,000 (연박 감경 시 16,000)	25,000 (연박 감경 시 20,000)
샤워장	1인 1회	2,000			

※ 야영장의 평일/주말 구분은 체크 아웃되는 날을 기준으로 함.(24시간제: 체크인 14:00, 체크아웃 익일 12:00)
 ※ 야영장은 8시간제(명일제)의 경우, 24시간제(진일제) 예약이 없는 경우에 한하여 당일 현장 예약 등을 통하여 운영한다.

남해군 공고 제2023-557호


공인 등록 공고

남해군 공인조례 제6조(공인의 등록)의 규정에 따라 전자이미지 공인을 등록하고 같은 조례 제9조의 규정에 의하여 다음과 같이 공고 합니다.

2023 년 4월 14일

남 해 군 수

1. 사용 개시일 : 2023. 4. 12.
2. 등록 사유 : 부동산종합공부시스템 기능 개선·변경에 따라 ‘지적측량 성과검사 검토서’ 비대면 교부(발급)를 위해 등록·사용
3. 전자이미지 공인명·인영

공인명	등록시스템	구분	인영	사용부서
남해군수인 (전자이미지)	부동산종합 공부시스템	등록		민원지적과

끝.

남해군 공고 제2023-561호

오곡 자연재해위험개선지구 지정을 위한 행정예고

『자연재해대책법』 제12조 같은법 시행령 제8조의 규정에 의거 “오곡 자연재해위험 개선지구” 지정에 대하여 「행정절차법」 제46조 및 「토지이용규제기본법」 제8조에 따라 지역주민들에게 미리 알려 주민의견을 청취하고자 다음과 같이 행정예고 하오니 의견이 있으시면 공람기간 내에 의견을 제출하여 주시기 바랍니다.

2023년 4월 17일

남 해 군 수

1. 목적 : 지형적인 여건 및 풍수해 영향에 의하여 재해가 발생하였거나 발생 우려가 있어 본 지역을 체계적으로 정비·관리하여 자연 재해로부터 주민의 생명과 재산을 보호하고자 자연재해위험개선지구를 지정하고자 함
2. 행정예고 기간 : 2023. 4. 17. ~ 2023. 4. 30.(14일간)
3. 의견제출 기간 : 2023. 4. 17. ~ 2023. 4. 30.(14일간)
4. 공고방법 : 남해군청 홈페이지 및 읍·면 게시판 등
5. 관련근거
 - 자연재해대책법 제12조(자연재해위험개선지구의 지정 등) 및 같은 법 시행령 제8조(자연재해위험개선지구의 지정 등)
 - 행정절차법 제46조(행정예고) 같은법 시행령 제24조(행정예고의 대상)
 - 토지이용규제기본법 제8조(지역·지구등의 지정 등) 및 같은 법 시행령 제6조(주민의 의견청취)

6. 자연재해위험개선지구 지정 대상지

지구명	위치	지정개요			지정사유	비고
		유형	등급	면적(m ²)		
오곡	남해군 고현면 오곡리 712 일원	침수 위험	나	207,592	홍수시 통수단면 및 제방여유고 부족, 하천 인근 제내지측에 주거지 및 농경지가 존재하여 침수 위험이 상존	

7. 지구지정 후 정비계획

지구명	사업시기	사업예산 (백만원)	사업내용	비고
오곡	2025년 ~ 2029년	18,474	- 축 제 : L= 3,815m - 호 안 정 비 : L= 151m - 교 량 재 가 설 : 18개소 - 보 및 낙창공 : 14개소	

※ 사업시기 및 내용은 현장여건, 사업예산 지원계획에 따라 변동될 수 있으며, 정비사업 완료 후 지구지정 해제 예정임.

8. 의견제출

위 행정예고(공고)에 대하여 의견이 있는 기관·단체 또는 개인은 공고기간내에 아래와 같이 의견서를 작성하여 남해군청 재난안전과로 방문, 또는 우편등의 방법으로 제출하여 주시기 바랍니다.

가. 행정예고 사항에 대한 의견 (찬·반 의견 및 사유)

나. 의견제출자의 성명 (단체의 경우 단체명과 대표자), 주소, 전화번호 등

다. 기타 필요사항 등

라. 문의 및 의견제출 안내

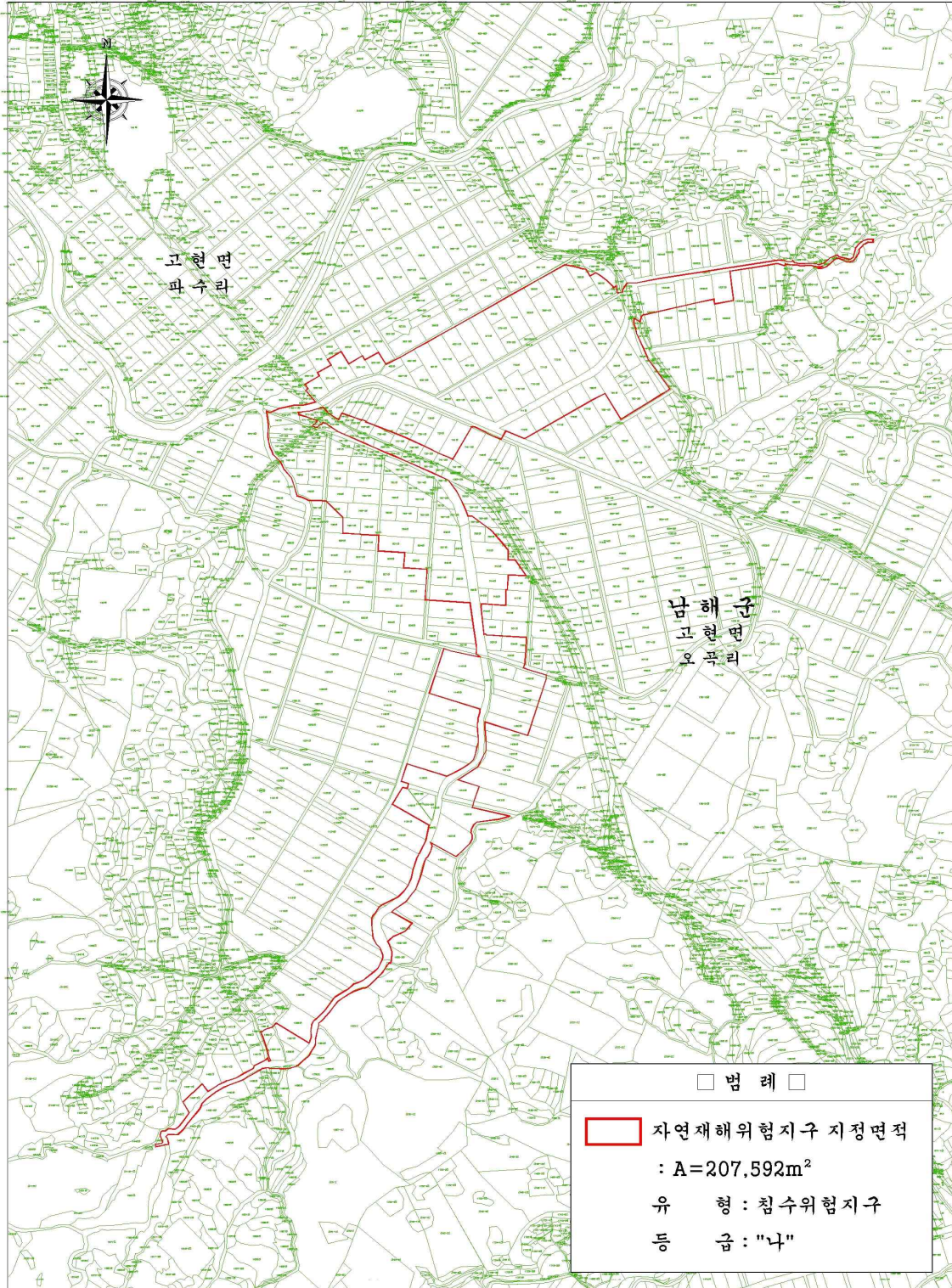
- 우편 : 경상남도 남해군 남해읍 망운로9번길 12 남해군청 재난안전과

- 전화 : 055) 860-3294

마. 제출기한 내에 의견서가 없을 때에는 의견이 없는 것으로 간주함.

오곡지구 자연재해위험개선지구 지형도면 일람도

S=1:1,000



남해군 공고 제2023-567호

「남해군 중소기업육성기금 설치 및 운용 조례」 일부개정조례안 입법예고

「남해군 중소기업육성기금 설치 및 운용 조례」를 일부 개정함에 있어 그 내용과 취지를 군민에게 미리 알려 의견을 듣고자 「행정절차법」 제41조에 따라 다음과 같이 공고합니다.

2023년 4월 18일

남 해 군 수

1. 자치법규명 : 「남해군 중소기업육성기금 설치 및 운용 조례」

2. 개정이유

관내 창업·벤처기업 투자로 창업생태계활성화 및 일자리 창출을 통한 지역경제 활성화에 기여할 근거를 마련하고, 중소기업육성기금을 효율적으로 운영하기 위하여 서면심의에 대한 근거규정을 마련하여 긴급한 처리가 필요하거나 기타 부득이한 경우 신속한 심의를 할 수 있는 근거를 마련하고자 함.

3. 주요내용

- 가. 관내 창업·벤처기업에 투자할 수 있는 근거규정을 신설함(안 제4조, 제5조).
- 나. 서면심의 규정을 신설함(제11조).

4. 의견제출

가. 의견제출기간 : 2023년 5월 9일까지

- 이 자치법규의 개정안에 대하여 의견이 있는 기관·단체 또는 개인은 2023년 5월 9일까지 다음 사항을 기재한 의견서를 남해군수에게 제출하여 주시기 바랍니다.

- 1) 입법예고사항에 대한 의견서(찬·반여부와 그 사유 및 대안)
- 2) 성명(단체인 경우 단체명과 대표자 성명), 주소 및 전화번호
- 3) 기타 참고사항 등

나. 의견 제출처

- 1) 주 소 : ☎52425, 남해군 남해읍 망운로9번길 12, 남해군청 핵심전략추진단 투자전략팀
- 2) 연락처 : 전화 055-860-8979, 팩스 055-860-3752

다. 의견제출 방법 : 서면, 전화, 팩스, 홈페이지, 직접 방문 등

5. 기 타

그 밖의 자세한 내용은 남해군 핵심전략추진단 투자전략팀(055-860-8979)으로 문의하시기 바랍니다.

남해군 조례 제 호

남해군 중소기업육성기금 설치 및 운용 조례 일부개정조례안

남해군 중소기업육성기금 설치 및 운용 조례 일부를 다음과 같이 개정한다.

제4조제1항제4호를 제5호로 하고, 같은 항에 제4호를 다음과 같이 신설한다.

- 4. 출자금의 회수금 및 출자금 운용으로 생기는 수익금

제5조제2호를 제3호로 하고, 같은 조에 제2호를 다음과 같이 신설한다.

- 2. 「벤처투자 촉진에 관한 법률」 제71조제4항에 따른 출자

제11조제5항 및 제6항을 각각 제6항 및 제7항으로 하고, 같은 조에 제5항을 다음과 같이 신설한다.

⑤ 위원장은 제4항에 따라 회의를 소집하는 경우 참석회의를 소집하여야 한다. 다만 다음 각 호의 어느 하나에 해당하는 경우에는 서면심의를 할 수 있다.

- 1. 긴급한 처리가 필요하거나 경미한 사안인 경우
- 2. 천재지변이나 그 밖의 부득이한 사유로 위원이 출석하여 심의를 할 수 없는 경우

부 칙

이 조례는 공포한 날부터 시행한다.

남해군 공고 제2023-582호

공시송달(보상협의) 공고

남해군에서 시행하는 【남해 꽃별테마공원 조성사업】에 편입되는 토지 등에 대하여 소유자와 협의하고자 하였으나, 토지소유자 및 관계인의 주소 또는 거소불명 및 기타 사유로 보상협의 할 수 없는 자에 대하여 「공익사업을 위한 토지 등의 취득 및 보상에 관한 법률」 시행령 제4조 및 동 법 시행령 제8조 제1항의 규정에 의거 아래와 같이 공고합니다.

2023년 4월 19일

남 해 군 수

1. 사업시행자 : 남해군수
2. 사업의명칭 : 남해 꽃별테마공원 조성사업
3. 공고사유 : 토지소유자 및 관계인 주소 또는 거소 불명
4. 공고기간 : 2023년 04월 19일 ~ 2023년 05월 03일(15일간)
5. 협의기간 및 장소
 - 기간 : 2023. 04. ~ 2023. 05.
 - 장소 : 경남 남해군 남해읍 망운로9번길 12(경제과)
(T: 055-860-3614, F: 055-860-3706)

6. 보상시기·방법 및 절차 : 2인의 감정평가업자가 평가한 평가액의 산술평균가격으로 보상하며, 보상금은 우리군으로 소유권이전등기를 완료한 이후에 계좌로 입금하되, 소유권 이외의 권리(압류, 가압류, 근저당, 지상권 등)가 설정된 경우 이를 말소하여야만 협의계약체결이 가능함.

7. 계약체결에 필요한 구비서류

- 인감증명서(일반용) 2통
- 주민등록초본(주소 변동내역 기재) 1통
- 통장사본, 인감도장

8. 토지 등의 표시 : 붙임내역 참조

[붙임]

공시송달 대상자

번호	토지소재지	지번		지목	면적 (㎡) 지적	소유자 현황			
		본	지			소유자		관계인	
						주소	성명	주소	성명
1	상주면양아리	116	11	전	72	-	미등기		박성률 (토지대장상 소유자)